

TUTORIAL



FORUM PERANGKAT DAERAH

APLIKASI E-PLANNING KABUPATEN ASAHAN
<http://eplanning.asahankab.go.id>

PENDAHULUAN

1.1. Tujuan Pembuatan Dokumen

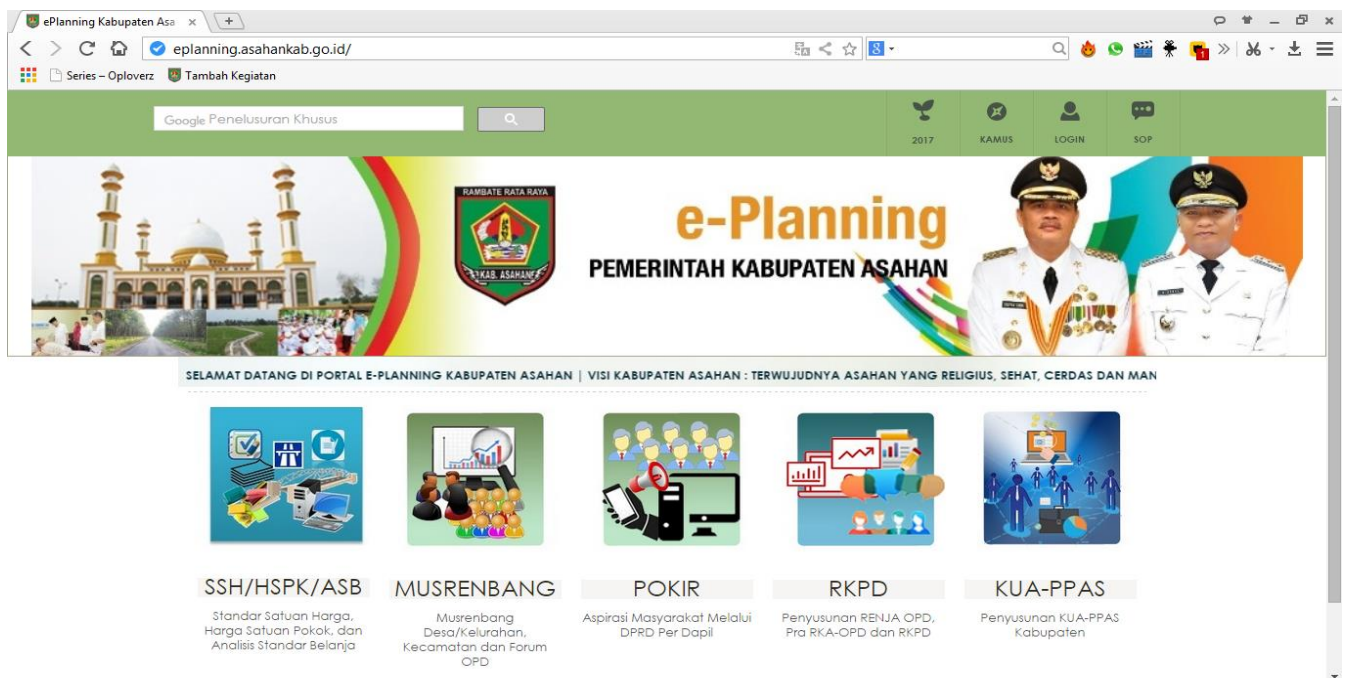
Dokumen panduan Aplikasi Eperencanaan Modul Forum Perangkat Daerah ini dibuat untuk tujuan sebagai berikut :

Menggambarkan dan menjelaskan penggunaan aplikasi Forum Perangkat Daerah untuk pengguna (*user*) dalam hal ini Kepala OPD atau operatornya.

Pihak yang berkepentingan dan berhak menggunakan Dokumen ini adalah Kepala OPD dan Operator yang telah disetujui oleh Kepala OPD untuk mengetahui cara-cara penggunaan aplikasi eperencanaan untuk Renja OPD.

A. Cara Membuka Situs

Untuk memulai aplikasi e-Perencanaan Rembuk Warga melalui browser (Mozilla, Chrome atau lainnya) dengan mengetikkan pada address bar : **epelanning.asahankab.go.id**. Maka akan muncul halaman depan aplikasi pada gambar 1.



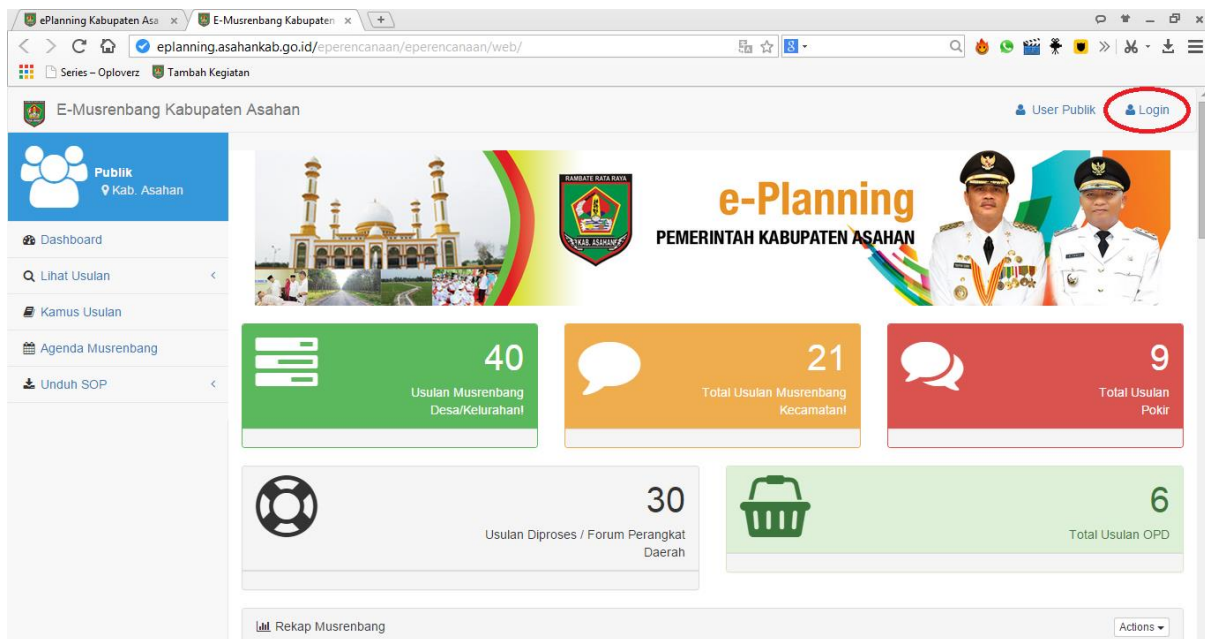
Gambar 1.1

Kemudian untuk masuk ke aplikasi musrenbang kecamatan langkah pertama ialah pilih menu **musrenbang** seperti pada gambar 1.2



Gambar 1.2

Setelah itu akan muncul tampilan seperti pada gambar 1.3 lalu pilih **login** pada sudut kanan atas aplikasi



Gambar 1.3

Kemudian akan keluar tampilan form login seperti pada gambar 1.4

The image shows a login form titled "Login E-Musrenbang". At the top, there are two links: "User Publik" and "Login". Below the title, there are two input fields: "Username" and "Password". At the bottom of the form is a green button labeled "Login".

Gambar 1.4

Pada form Login Forum Perangkat Daerah masukkan username dan password. User dan password bersifat rahasia. Jika user dan password benar maka akan masuk ke halaman dashboard dan klik “**Unduh Absensi**” untuk mengetahui semua usulan dari Musrenbang Kecamatan dan Pokir seperti pada gambar 1.5 berikut ini:

The image shows a dashboard for Kabupaten Asahan. The top navigation bar includes "Kabupaten Asahan", "Beranda", "Usulan Masuk", and "Logout". The main content area features a message: "Silahkan Unduh Absensi Terlebih dahulu untuk memulai. Anda tidak bisa mengakses menu lain sebelum melakukan proses ini". Below the message are four cards: "Panduan Pengguna" (Download SOP, Download Panduan Pengguna), "Jumlah Usulan Kecamatan" (10), "Jumlah Usulan Pokir" (1), and "Unduh Absensi" (Download Absen sebelum memulai Form). The "Unduh Absensi" button is circled in red. The footer includes "Dinas Pekerjaan Umum dan Penataan Ruang", "Selamat Datang Bapak/Ibu OP Dinas PU", and "© 2017 Badan Perencanaan Pembangunan Kabupaten Asahan."

Gambar 1.5

Setelah diklik unduh absen akan muncul pop up untuk isi lokasi musrenbang kecamatan. Seperti gambar dibawah masukkan naman tempat, alamat, dan nama camat setelah itu klik **mulai**.

Silakan isi lokasi Forum Perangkat Daerah ×

Nama Tempat

Alamat

Nama Kadis

Gambar 1.6

Setelah mulai akan terunduh otomatis absen daftar hadir mulai Forum Perangkat Daerah seperti berikut

Dicetak dari: Sistem e-Planning Kabupaten Asahan Dicetak tanggal: Rabu, 15 November 2017 09:21:02

LAMPIRAN I : BERITA ACARA KESEPAKATAN
HASIL FORUM PERANGKAT DAERAH
NOMOR : -
TANGGAL : -

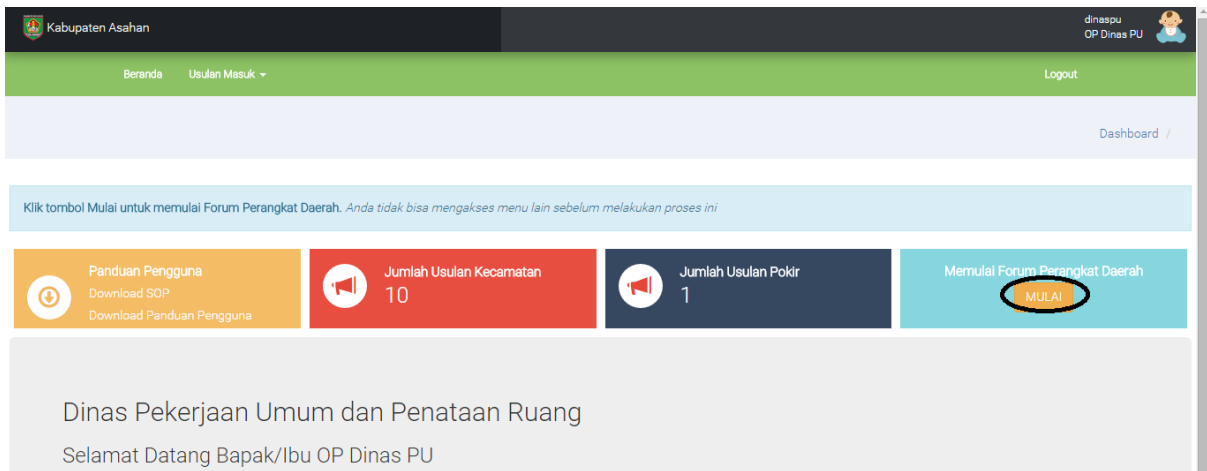
**DAFTAR HADIR
FORUM PERANGKAT DAERAH DINAS PEKERJAAN UMUM DAN
PENATAAN RUANG
KABUPATEN ASAHAN TAHUN 2017**

Kecamatan	:	
Hari/Tanggal	:	Kamis, 1 Januari 1970
Waktu	:	09:21:02
Tempat	:	Gedung serbaguna PU, jalan pembangunan
Agenda	:	<ol style="list-style-type: none"> 1. Membahas, menetapkan dan menyepakati bidang pembangunan masalah, usulan kegiatan, volume dan alamat lokasi untuk mengatasi permasalahan sesuai kebutuhan di wilayahnya, utamanya untuk mendukung prioritas pembangunan kabupaten. 2. Memasukkan usulan kegiatan yang telah disepakati ke dalam sistem e-Planning.

No	Nama	Usia	Jenis Kelamin	Lembaga	Alamat & No Telepon	Tanda Tangan
1						
2						
3						
4						
5						
6						
7						
8						
9						
10						

Gambar 1.7

Klik tombol **“Mulai”** untuk memulai Forum Perangkat Daerah dan tampilan dapat dilihat seperti gambar 1.8 di bawah ini:



Gambar 1.8

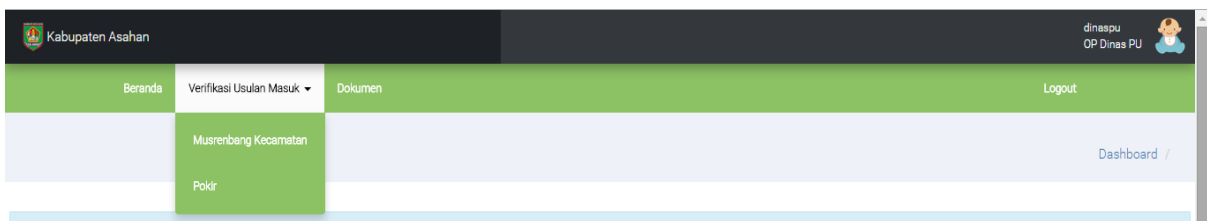
Waktu akan berjalan pada saat dilakukan Forum Perangkat Daerah dan akan berhenti setelah Forum Perangkat Daerah selesai diadakan, tampilan dapat dilihat seperti gambar 1.9 di bawah ini:



Gambar 1.9

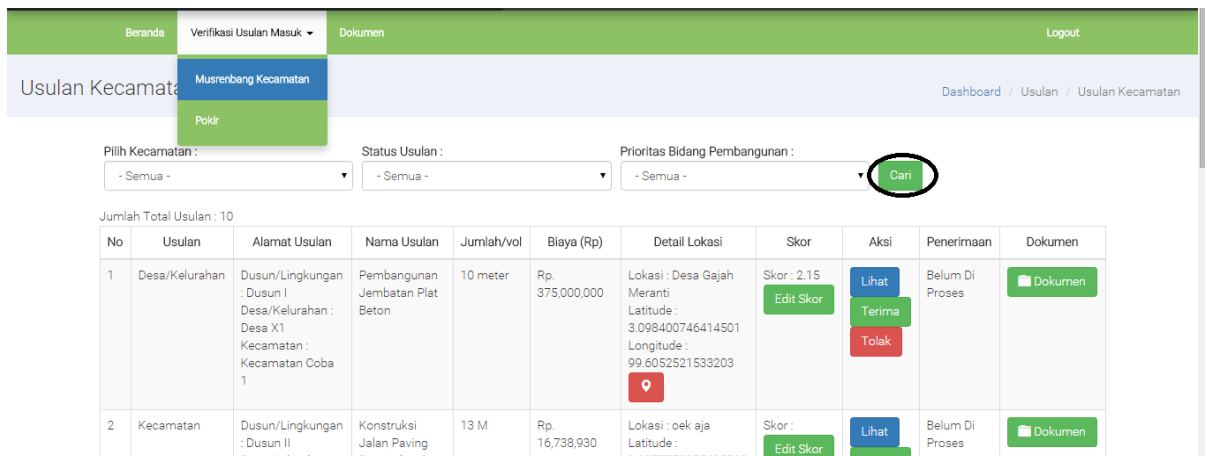
B. Verifikasi Usulan Masuk

Klik menu **verifikasi usulan masuk** seperti pada gambar di bawah ini



Gambar 1.10

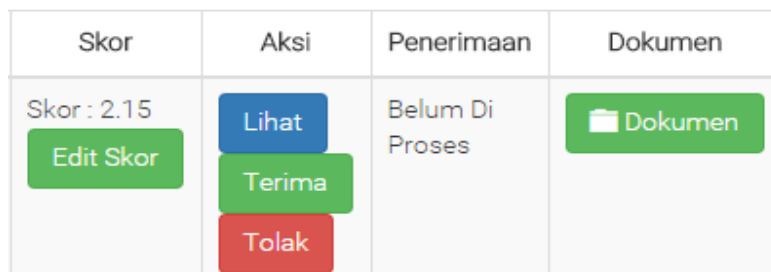
Pilih menu musrembang kecamatan untuk melihat usulan-usulan dari setiap kecamatan kepada masing-masing OPD terkait seperti pada tampilan berikut



Gambar 1.11

Untuk mencari usulan kecamatan terdapat tiga menu pilihan untuk mencari berdasarkan kecamatan, berdasarkan status usulan dan berdasarkan prioritas bidang pembangunan atau langsung klik tombol **cari** untuk melihat semua usulan dari setiap kecamatan

Terdapat beberapa pilihan untuk memproses suatu usulan, **edit skor** untuk mengubah penilaian apabila dirasa perlu oleh OPD, **Lihat** digunakan untuk melihat rincian usulan, **Terima** digunakan untuk menerima usulan dan masuk ke tahap berikutnya, **Tolak** untuk menolak usulan yang dirasa tidak relevan dan **Dokumen** untuk melihat lampiran berkas usulan baik berupa foto maupun video.



Gambar 1.12

Jika user memilih **simpan** maka akan muncul tampilan sebagai berikut

Terima Usulan ✕

Tahun	:	2017
Nm_Pemasalahan	:	Jembatan Roboh
Jenis_Usulan	:	Pembangunan Jembatan Plat Beton
Jumlah	:	10
Harga_Total	:	375000000
Detail_Lokasi	:	Desa Gajah Meranti

Alasan :

Terima
Close

Gambar 1.13

Akan muncul rincian dari usulan baik tahun, nama permasalahan jenis usulan, jumlah, harga total dan detail lokasi. Masukkan alasan Terima usulan pada kolom alasan kemudian klik **terima** untuk menerima usulan atau klik close untuk membatalkan penerimaan.

Jika diterima maka akan muncul tampilan seperti pada gambar 1.14 dibawah ini

Kabupaten Asahan

dinaspu
 OP Dinas PU

Beranda
Verifikasi Usulan Masuk ▾
Dokumen
Logout

Usulan Kecamatan
Dashboard / Usulan / Usulan Kecamatan

Pilih Kecamatan :

Status Usulan :

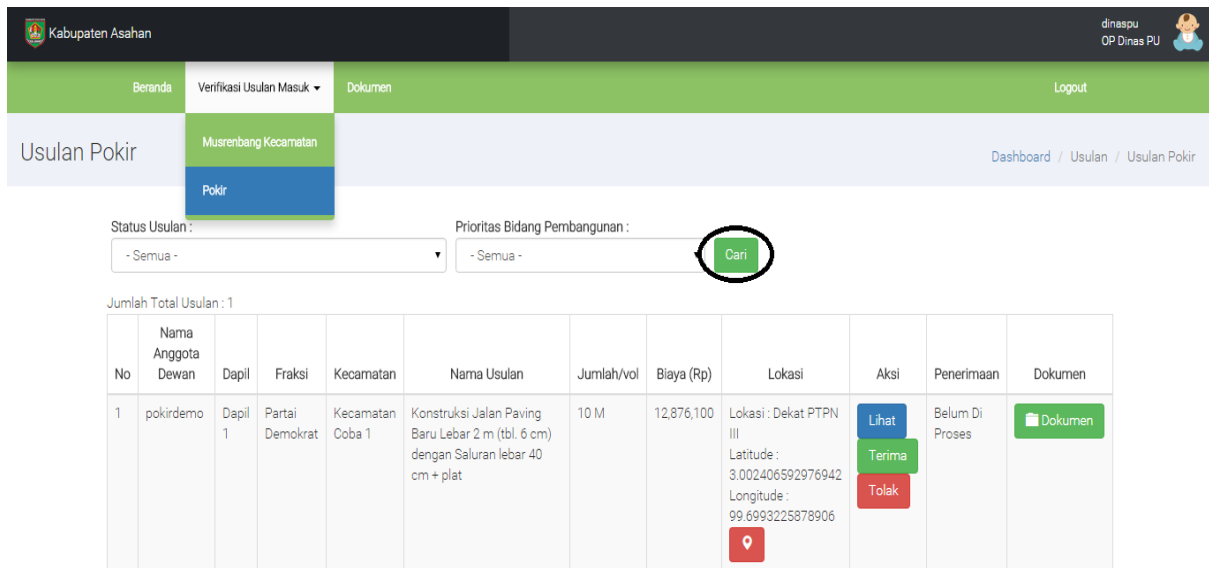
Prioritas Bidang Pembangunan :

Jumlah Total Usulan : 10

No	Usulan	Alamat Usulan	Nama Usulan	Jumlah/vol	Biaya (Rp)	Detail Lokasi	Skor	Aksi	Penerimaan	Dokumen
1	Desa/Kelurahan	Dusun/Lingkungan : Dusun I Desa/Kelurahan : Desa X1 Kecamatan : Kecamatan Coba 1	Pembangunan Jembatan Plat Beton	10 meter	Rp. 375,000,000	Lokasi : Desa Gajah Meranti Latitude : 3.098400746414501 Longitude : 99.6052521533203 	Skor: 2.15 <input type="button" value="Edit Skor"/>	<input type="button" value="Lihat"/> <input type="button" value="Terima"/> <input type="button" value="Tolak"/>	Diterima	<input type="button" value="Dokumen"/>
2	Kecamatan	Dusun/Lingkungan : Dusun II Desa/Kelurahan : Desa X2 Kecamatan : Kecamatan Coba 1	Konstruksi Jalan Paving Baru Lebar 2 m (tbl. 6 cm) dengan Saluran lebar 40 cm + plat	13 M	Rp. 16,738,930	Lokasi : oek aja Latitude : 3.0277773075635723 Longitude : 99.76180732910154 	Skor : <input type="button" value="Edit Skor"/>	<input type="button" value="Lihat"/> <input type="button" value="Terima"/> <input type="button" value="Tolak"/>	Belum Di Proses	<input type="button" value="Dokumen"/>

Gambar 1.14

Pilih menu **Pokir** untuk melihat usulan-usulan dari setiap anggota dprd kepada masing-masing OPD terkait seperti pada tampilan berikut



Gambar 1.15

Untuk mencari usulan dari anggota dprd terdapat dua menu pilihan yaitu mencari berdasarkan status usulan dan berdasarkan prioritas bidang pembangunan atau langsung klik tombol **cari** untuk melihat semua usulan dari setiap anggota dprd.

Terdapat beberapa pilihan untuk memproses suatu usulan, **edit skor** untuk mengubah penilaian apabila dirasa perlu oleh OPD, **Lihat** digunakan untuk melihat rincian usulan, **Terima** digunakan untuk menerima usulan dan masuk ke tahap berikutnya, **Tolak** untuk menolak usulan yang dirasa tidak relevan dan **Dokumen** untuk melihat lampiran berkas usulan baik berupa foto maupun video.



Gambar 1.12

Jika user memilih **simpan** maka akan muncul tampilan sebagai berikut

Terima Usulan ×

Tahun	:	2017
Nm_Permasalahan	:	Jalan berair
Jenis_Usulan	:	Konstruksi Jalan Paving Baru Lebar 2 m (tbl. 6 cm) dengan Saluran lebar 40 cm + plat
Jumlah	:	10
Harga_Total	:	12876100
Detail_Lokasi	:	Dekat PTPN III

Alasan :

Terima Close

Gambar 1.13

Akan muncul rincian dari usulan baik tahun, nama permasalahan jenis usulan, jumlah, harga total dan detail lokasi. Masukkan alasan Terima usulan pada kolom alasan kemudian klik **terima** untuk menerima usulan atau klik close untuk membatalkan penerimaan.

Jika diterima maka akan muncul tampilan seperti pada gambar 1.14 dibawah ini

Kabupaten Asahan dinaspu
OP Dinas PU

Beranda Verifikasi Usulan Masuk Dokumen Logout

Usulan Pokir Dashboard / Usulan / Usulan Pokir

Status Usulan : Prioritas Bidang Pembangunan : Cari

Jumlah Total Usulan : 1

No	Nama Anggota Dewan	Dapil	Fraksi	Kecamatan	Nama Usulan	Jumlah/Vol	Biaya (Rp)	Lokasi	Aksi	Penerimaan	Dokumen
1	pokirdemo	Dapil 1	Partai Demokrat	Kecamatan Coba 1	Konstruksi Jalan Paving Baru Lebar 2 m (tbl. 6 cm) dengan Saluran lebar 40 cm + plat	10 M	12,876,100	Lokasi : Dekat PTPN III Latitude : 3.002406592976942 Longitude : 99.6993225878906 	Lihat Terima Tolak	Diterima	Dokumen

© 2017 Badan Perencanaan Pembangunan Kabupaten Asahan.

Gambar 1.14